

# Southwest Amazon



1. Cristalino - AM

**I**n the Southwest Amazon, the forest grows over the Brazilian Shield and the headwaters of some of its main rivers are outside the rainforest: their source is in the Cerrado. This is the “soft underbelly” of the Amazon: a large part of this area is threatened by Brazil’s advancing agricultural frontiers. But conservationists are working hard to establish protected corridors in this area which is both diverse in landscapes and species.

Cristalino has become a mecca for birdwatchers because of a combination of protected areas a very good lodge (with canopy tower and good trails) and a birdlist that now tops 550. The opportunities for soft adventure and fauna observation are also excellent.

The Guaporé river nearly connects the Pantanal with the Amazon. A mosaic of conservation units (and ecosystems) on both sides of the river form an ecological corridor of 23 million ha. This area has some nice lodges and community tourism.

The region is also a place to witness the results of the struggles and dreams “to conquer the Amazon”, which includes escaped slaves, Caribbean workers, rubber tappers and persecuted indians. Visit colonial outposts like Vila Bela de Santissima Trindade, the Principe da Beira Fort or follow the tracks of the infamous Madeira-Mamoré railroad into the jungle to find rusty locomotives that were only used a short time.

Though you can get to many places by road, distances are large and if you have little time, flying is recommended.


**E**n el sudoeste amazónico la selva crece sobre el Escudo Brasileño y las cabeceras de algunos de sus principales ríos están fuera de la selva tropical: su fuente está en el Cerrado. Éste es el “punto débil” de la Amazonía: una gran parte de esta área está amenazada por el avance de las fronteras agrícolas brasileñas. Sin embargo, los conservacionistas están trabajando duro para establecer los pasillos protegidos en esta región que es, a la vez, diversa en paisajes y especies.

Cristalino se ha convertido en una meca para los observadores de pájaros debido a una combinación de áreas protegidas, lodges muy buenos (con torre de canopy y buenos senderos) y una lista de más de 550 pájaros. Las oportunidades para aventuras ligeras y observación de la fauna son también excelentes.

El río de Guaporé casi conecta el Pantanal a la Amazonía. Un mosaico de unidades de conservación (y ecosistemas) en ambos lados del río forma un pasillo ecológico de 23 millones de ha. Esta área tiene algunos agradables lodges y turismo comunitario.

La región es también un lugar para atestiguar los resultados de las luchas y de los sueños “para conquistar la Amazonía” que incluye a esclavos fugados, trabajadores del Caribe, extractores de caucho e indígenas perseguidos. Visite los puestos de avanzada coloniales como Vila Bela de Santissima Trindade, la fortaleza de Príncipe da Beira o siga las pistas del infame ferrocarril Madeira-Mamoré en la selva para encontrar las locomotoras oxidadas que solamente fueron utilizadas por un corto tiempo.

Aunque se puede conseguir llegar a muchos lugares por tierra, las distancias son grandes y si se tiene poco tiempo, es recomendable utilizar el avión.



2. Forest Canopy / Floresta



# Sudoeste Amazónico

## Southwest Amazon Shortsheet / Sudoeste Amazónico Fundamental

-  400-800 m – Highest Point Pico Tracua (Pacaas Novas). / 400-800 m – Punto más alto Pico Tracua (Pacaas Novas).
-  Diversity of scenery and wildlife. Waterfalls. Chances to see big mammals and rare species. / *Diversidad de escenarios, fauna y flora. Cataratas. Posibilidades de ver grandes mamíferos y especies raras.*
-  Vila Bela Santíssima Trindade (f 1752) with rich African culture. Príncipe da Beira Fort (f 1772). Madeira-Mamoré Railroad (f 1907), Rubber tapper culture. Indian tribes include Gavião, Cinta Larga, Pakaas Nova, Eu-Uru-Uau-Uau. / *Vila Bela Santíssima Trindade (f 1752) con rica cultura africana. Fortaleza de Príncipe da Beira (f 1772). Ferrocarril Madeira-Mamoré (f 1907), cultura de extractores de caucho. Las tribus indígenas incluyen, Cinta Larga, Pakaas Nova, Eu-Uru-Uau-Uau.*
-  Porto Velho, Rio Branco, Cuiabá, Alta Floresta, Sinop, Jí Paran, Vilhena.
-  Cuiab and Porto Velho. Smaller airports. / *Cuiab y Porto Velho. Pequeos aeropuertos.*
-  5 days in 1 destination to a few weeks or more to really explore. / *De 5 das en 1 destino a algunas semanas o mas para realmente explorar la region.*
-  Several top jungle lodges, city hotels. / *Muchos lodges de primera calidad en la selva, hoteles de ciudad.*
-  Amazonian and International. / *Amaznica e internacional.*
-  Mad Maria – Marcio de Souza.
-  [www.efmm.net](http://www.efmm.net); [www.fundacaocristalino.org.br](http://www.fundacaocristalino.org.br).

Please check our CD or website to find responsible companies in this region. / *Por favor, vea nuestro CD o pgina web para encontrar empresas responsables de la region.* [www.sustainabletourismbrazil.org](http://www.sustainabletourismbrazil.org)



### Area map / Area del mapa


750.000 km<sup>2</sup>

### Conservation / Conservacin

National Parks Pacaas Novas, Serra da Cutia, Juruena, Noel Kempff Mercado (Bolivia). State Parks, Indian Lands, Extractive Reserves. / *Parques Nacionales Pacaas Novas, Serra da Cutia, Juruena, Noel Kempff Mercado (Bolivia). Parques Estadales, tierras indgenas, reservas extractivas.*

### Distances / Distancias

Cuiab – Alta Floresta	876 km
Cuiab – Vila Bela S.T	515 km
Cuiab – Vilhena	765 km
Cuiab – Porto Velho	1462 km
Porto Velho – Guajar-Mirim	330 km
Porto Velho – J-Paran	371 km
Porto Velho – Vilhena	688 km
Porto Velho – Rio Branco	512 km



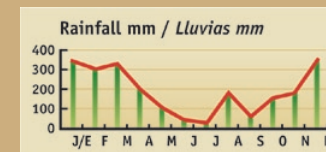
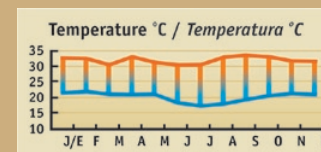
3. Handicraft / Artesanato



4. Capybaras / Capivaras

## Climate / Clima

Tropical Humid. Dry Season May - Sept. / *Tropical hmedo. Estacin seca mayo - septiembre.*



Source / Fuente: Climatempo