

Araguaia and Tocantins



1. Rafting – TO

Deep in the interior of Brazil is a land for the truly adventurous traveler. Two mighty rivers, the Araguaia and the Tocantins, flow north to the Amazon Basin. The wilderness here is a transition zone between the Amazon and the Cerrado, where you also find flooded forests and wetlands. This is frontier country, where agriculture and logging advance. Distances are large, logistics not always easy, but the rewards can be huge for those who love natural paradises and adventure.

The oldest town in the region is Natividade, an 18th century mining town and a national heritage site. Today the main city is modern Palmas, capital of the Tocantins state, surrounded by green hills and waterfalls in places like Serra do Lejeado and Taquaruçu. The state also has important Indian lands.

To the east lies the huge Bananal Island (part National Park, part Indian Reserve). The Araguaia river, where beaches appear in the dry season, is great for wildlife observation, camping/canoing expeditions and also for sports fishing.

To the west you find the beautiful Jalapão region, where clearwater rivers pass through dunelands and savannas and you find some of the most wonderful rafting in Brazil. Further out and not yet open for visitors, is a new national park in the Chapada das Mangabeiras protecting the sources of the Parnaíba river.

To the north you find historic Carolina, where economic cycles included mining and sugarcane.

Today this tranquil town with its many waterfalls and caves and the spectacular Chapada das Mesas National Park is starting to attract tourists.

En el interior profundo de Brasil está una tierra para el viajero verdaderamente aventurero. Dos ríos poderosos, el Araguaia y el Tocantins, fluyen hacia el norte a la Cuenca Amazónica. La tierra salvaje es una zona de la transición entre la Amazonía y el Cerrado, donde también se encuentran bosques inundados y humedales. Este es un país de frontera, donde la agricultura y la tala de árboles avanzan. Las distancias son grandes, la logística no siempre es fácil, pero las recompensas pueden ser enormes para los que aman paraísos naturales y aventura.

La ciudad más antigua de la región es Natividade, fundada en el siglo XVIII y reconocida como patrimonio nacional. Hoy día la principal ciudad es Palmas, capital del estado de Tocantins, rodeada de colinas verdes y cascadas en lugares como Serra do Lejeado y Taquaruçu. El estado también tiene importantes tierras indígenas.

Al este está la enorme isla de Bananal (parte Parque Nacional, parte reserva indígena). El río Araguaia, donde las playas aparecen en la estación seca, es excelente para la observación de la fauna y de la flora, acampadas, piragüismo y también para la pesca deportiva.












Al oeste se encuentra la hermosa región de Jalapão, donde los ríos de aguas claras pasan a través de dunas y sabanas y donde hay uno de las más maravillosos raftings de Brasil. Más lejos y todavía no abierto a los visitantes está un nuevo parque nacional en la Chapada das Mangabeiras protegiendo las fuentes del río Parnaíba.

Al norte está la histórica Carolina, cuyos ciclos económicos incluyen la minería y la caña de azúcar.

Hoy día esta ciudad tranquila con sus muchas cascadas y cuevas y el espectacular Parque Nacional de Chapada das Mesas está comenzando a atraer a turistas.

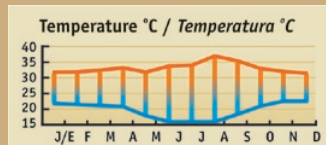


Aruaguaia and Tocantins Shortsheet / Araguaia y Tocantins Fundamental

-  < 500 m, mountain ranges up to 800m, highest point Serra Trairás 1340 m / < 500 m, cadenas de montañas que llegan a 800 m, punto más elevado Serra Trairás 1340 m.
-  Bananal Island, Araguaia river, Jalapão. Great for birdwatching and Wildlife observation. / Isla Bananal, río Araguaia, Jalapão. Excelente para observación de pájaros, de la flora y de la fauna.
-  Indian Lands: Karajá, Xerente, Craô, Apinayé. Natividade (f. 1734) and Carolina (f. 1823). Many local festivals. / Tierras indígenas: Karajá, Xerente, Craô, Apinayé. Natividade (f 1734) y Carolina (f 1823). Muchas fiestas regionales.
-  Rafting, canoeing, hiking, rappel, mountain biking, overland. / Rafting, piragüismo, excursionismo, rappel, ciclismo de montaña, paseos en camiones overland.
-  Palmas, Marabá, Imperatriz.
-  By air to Palmas. / Por aire a Palmas.
-  Depends on state of (dirt) road. Tour operators use 4x4 vehicles. / Depende del estado de los caminos de tierra. Touroperadores usan vehículos todo terreno.
-  A week or more. / Una semana o más.
-  City hotels, pousadas, lodges, overland vehicles and tent camps. / Hoteles de ciudad, pousadas, lodges, camiones overland y tiendas de campaña.
-  Fish, Brazilian country cooking with local ingredients like pequi fruits. / Pescado, cocina del interior del país hecha con ingredientes de la región, como la almendra de Brasil.
-  A Brazilian Adventure – Peter Fleming.

Climate / Clima

São Miguel do Araguaia – Tropical with dry season April - September / Tropical con estación seca abril - septiembre.



Source / Fuente: Climatempo



2. Jalapão



3. Formiga (Ant) Waterfall / Cascada da Hormiga



Area map / Area del mapa

300.00 km²

Conservation / Conservación

National Parks Araguaia, Nascentes do Rio Parnaíba, Chapada das Mesas. Cantão State Park, Indian Reserves. / Parque Nacional Araguaia, Nascentes do Rio Parnaíba, Chapada das Mesas. Parque Estadual de Cantão, terras indígenas.

Distances / Distancias

Palmas – Marabá	699 km
Palmas – Natividade	226 km
Palmas – Imperatriz	631 km
Palmas – Jalapão	198 km
Palmas – Bananal	250 km
Palmas – Carolina	485 km

Please check our CD or website to find responsible companies in this region. / Por favor, vea nuestro CD o página web para encontrar empresas responsables de la región. www.sustainabletourismbrasil.org